

"Rekonstrukce zastávky Lipová Lázně zastávka"

PŘEDBĚŽNÝ VÝKRES VÝKUPU POZEMKŮ

Souřadnicový systém S - JTSK
Výškový systém Bpv

Katastrální území:
Dolní Lipová

M 1:1000






Legenda:

-  hranice pozemku
 katastrálna hranica
 hranice pozemků Správa železnic, s.p.
 hranice pozemků ČD,a.s.
 trvalý zábor
 dočasný zábor
 věcné břemeno



			ČÍSLO SOUPRAVY:
	01/2022	ROZDĚLENÍ A AKTUALIZACE DOKUMENTACE	
REVIZE Č.	DATUM	ZMĚNA	


EXPROJEKT s.r.o. tel. : +420 533 312 000
Herspická 758/13 E-mail: info@exprojekt.cz
619 00 Brno ID: dh84e85

OBJEDNATEL:		 Správa železnic, s.o. Stavební správa východ, Nerudova 1, 772 58 Olomouc	
HLAVNÍ INŽENÝR PROJEKTU Ing. Jaroslav Šmíd		ODPOVĚDNÝ PROJ. PS, SO Ing. Stanislav Sabo	VYPRACOVAL Ing. Stanislav Sabo 
KRAJ: Olomoucký		POVĚŘENÝ MŮ: Lipová Lázně / k.ú. Dolní Lipová	KONTROLOVAL Ing. Bohumil Brechta 
Rekonstrukce zastávky Lipová Lázně zastávka Geodetická dokumentace			ZAK. ČÍSLO 002-2019
			MĚŘÍTKO 1:1000
Předběžný výkres výkupu pozemků			DATUM: 01/2022
			ČÁST DOKUM. I
			PŘÍLOHA 2.3